




Legende

-  Variante 2b
-  Kreisgrenze
-  Gemeinden

Trassenverlauf der 110 kV Leitung Reichenbach - Oberplanitz, Variante 2b

Inhaltliche Bearbeitung:	Referat 34 - Raumordnung, Stadtentwicklung
Bearbeitungsstand:	05.01.2016
Gemeindegebietsstand:	01.01.2015
Fachdaten:	Digitales Raumordnungskataster (DIGROK)
	Staatsbetrieb Geobasisinformation und Vermessung Sachsen 2015
Koordinatensystem:	ETRS 1989 UTM Zone 33N
Projektion:	Transverse Mercator
Kartgrundlage:	Topographische Karte 1 : 50 000 (TK50)
Maßstab:	1:60.000