









Übersichtskarte

zur Allgemeinverfügung der
Landesdirektion Sachsen
zur Feststellung der Fertigstellung
von weiteren Gewässerstrecken
des Partwitzer Sees gemäß
§ 17 Abs. 2 Satz 2 SächsWG

Legende

-  Gewässergrenze bei Wasserstand 101,0 m NHN im DHHN2016
-  Geotechnischer Sperrbereich
-  Geltungsbereich zur FdF von weiteren Gewässerstrecken gemäß § 17 Abs. 2 Satz 2 SächsWG
-  schiffbar gemäß Allgemeinverfügung vom 13. September 2019 (FdF)
-  aus Gründen des Naturschutzes nicht vom Geltungsbereich der FdF umfasste Wasserfläche
-  N42 Begrenzungskordinaten Naturschutz
-  G93a Begrenzungskordinaten Geotechnischer Sperrbereich
-  Landesgrenze Land Brandenburg/ Freistaat Sachsen

Diese Karte ist Bestandteil der Allgemeinverfügung der Landesdirektion Sachsen zur Feststellung der Fertigstellung von weiteren Gewässerstrecken des Partwitzer Sees gemäß § 17 Abs. 2 Satz 2 SächsWG

vom 05. Juli 2024

Regina Kraushaar
Präsidentin



Maßstab 1:18.000 (im A3 - Original)

0 300 600 Meter

Geobasisdaten: DTK25, Landesamt für Geobasisinformation Sachsen (GeoSN) bzw. Landesvermessung und Geobasisinformation Brandenburg (LGB)
Geofachdaten: Darstellung auf der Grundlage von Daten der Lausitzer und Mitteldeutschen Bergbau-Verwaltungsgesellschaft mbH
Karteninhalt: Landesdirektion Sachsen, Referat 47 DD

